



**КОМИТЕТ ИМУЩЕСТВЕННЫХ ОТНОШЕНИЙ
АДМИНИСТРАЦИИ ПЕРМСКОГО МУНИЦИПАЛЬНОГО ОКРУГА**

РЕШЕНИЕ

о размещении объектов № 3126

Пермский край
Пермский округ

11.10.2024

Комитет имущественных отношений администрации Пермского муниципального округа разрешает Акционерному обществу «Газпром газораспределение Пермь» (ИНН 5902183841, ОГРН 1025900512670, почтовый адрес: 614000, г. Пермь, ул. Петропавловская, 43)

размещение объекта «Газопровод-ввод по адресу : д. Мокино, ул. Красивая, д 6 (газопровод давлением до 1,2 Мпа, для размещения которого не требуется разрешения на строительство)»

на землях муниципальной собственности.

на срок 1 год


Местоположение: расположенных по адресу: Пермский край, м.о. Пермский, д. Мокино

Приложение: схема предполагаемых к использованию земель или части земельного участка.

Особые условия использования:

- 1) При размещении газопровода учесть параметры ширины проезда улично-дорожной сети, во избежание сужения полосы отвода дороги.
- 2) При условии получения разрешения на производство земляных работ.

Заместитель председателя комитета


(подпись, печать)

М.В. Королева


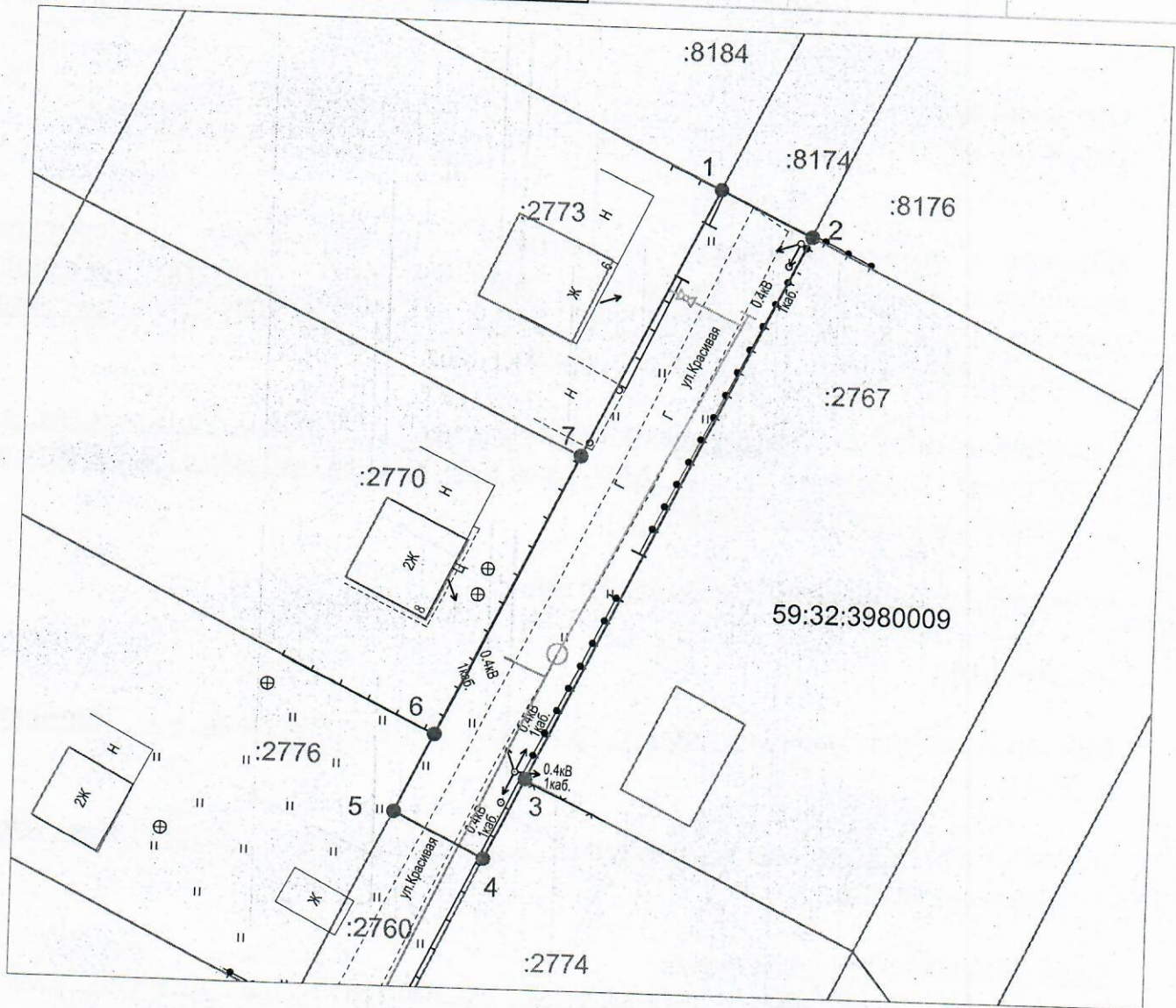


Схема предполагаемых к использованию земель или части земельного участка

Объект: "Газопровод-ввод по адресу: д Мокино, ул Красивая, д 6"
 Местоположение: Пермский край, Пермский м.о., д. Мокино
 Площадь земель или части земельного участка, кв.м.: 441
 Категория земель: земли населённых пунктов
 Вид разрешенного использования земельного участка: отсутствует

№ точки границы	Каталог координат (МСК-59), м		№ точки границы	Каталог координат (МСК-59), м	
	X	Y		X	Y
1	501736,36	2213721,42	5	501686,68	2213697,27
2	501732,86	2213728,62	6	501692,84	2213700,27
3	501689,47	2213707,48	7	501715,03	2213711,05
4	501683,11	2213704,37			



Масштаб 1:500

Описание границ смежных землепользователей:

- от т.1 до т.2 - земельный участок с кадастровым номером 59:32:3980009:8174;
- от т.2 до т.3 - земельный участок с кадастровым номером 59:32:3980009:2767;
- от т.3 до т.4 - земельный участок с кадастровым номером 59:32:3980009:2774;
- от т.4 до т.5 - земельный участок с кадастровым номером 59:32:3980009:2760;
- от т.5 до т.6 - земельный участок с кадастровым номером 59:32:3980009:2776;
- от т.6 до т.7 - земельный участок с кадастровым номером 59:32:3980009:2770;
- от т.7 до т.1 - земельный участок с кадастровым номером 59:32:3980009:2771.

Условные обозначения:

- граница предполагаемых к использованию земель или части земельного участка
- граница земельного участка ранее учтенного в ЕГРН
- граница кадастрового квартала
- 59:32:3980009 :8481 - кадастровый номер квартала
- кадастровый номер земельного участка в кадастровом квартале
- проектируемый газопровод-ввод
- существующий газопровод

Заявитель Жосачев О.В., по доверенности
 (подпись, расшифровка подписи) № 2060 от 08.12.2023г.
 МП Верно
 (для юридических лиц и ИП)